



1
Alta Via Numero Uno
"Col de Nannaz"
m. 2773 s.l.m.
Oréaz 3h 30min →
← Saint-Jacques 2h 00min
















   **Col di Nana** **2.773m** 
1 h 50' **difficoltà E**

  **Grand Tourlain** 3.374 m 
1 h 20 min **difficoltà E-EE**

  **Mont Roseita** 3.114 m 
1 h 20 min **difficoltà E**